

ОПИСАНИЕ МЕСТОПОЛОЖЕНИЯ ГРАНИЦ**Публичный сервитут объекта «Газопровод низкого давления», кадастровый номер 50:24:0030102:26**

(наименование объекта, местоположение границ которого описано (далее - объект))

Раздел 1**Сведения об объекте**

№ п/п	Характеристики объекта	Описание характеристик
1	2	3
1	Местоположение объекта	Московская область, г. о. Орехово-Зуевский, г. Ликино-Дулёво
2	Площадь объекта ± величина погрешности определения площади ($P \pm \Delta P$)	333 м ² ± 6 м ²
3	Иные характеристики объекта	Вид объекта реестра границ: Зона с особыми условиями использования территории Содержание ограничений использования объектов недвижимости в пределах зоны или территории: Публичный сервитут, для целей размещения линейных объектов системы газоснабжения, их неотъемлемых технологических частей. Срок установления 49 лет. Владелец публичного сервитута: Акционерное Общество «Мособлгаз». Адрес: Московская обл, г. Одинцово, д. Раздоры, 1-й км Рублево-Успенского шоссе, д. 1, корп. Б. Электронная почта: info@mosoblgaz.ru

Раздел 2

Сведения о местоположении границ объекта

1. Система координат МСК-50, зона 2

2. Сведения о характерных точках границ объекта




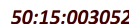

Обозначение характерных точек границ	Координаты, м		Метод определения координат характерной точки	Средняя квадратическая погрешность положения характерной точки (Mt), м	Описание обозначения точки на местности (при наличии)
	X	Y			
1	2	3	4	5	6
1	466 334,54	2 279 699,96	Аналитический метод	0,10	—
2	466 364,85	2 279 699,63		0,10	
3	466 365,22	2 279 737,55		0,10	
4	466 366,59	2 279 740,22		0,10	
5	466 366,66	2 279 746,75		0,10	
6	466 370,66	2 279 746,71		0,10	
7	466 370,58	2 279 739,23		0,10	
8	466 369,21	2 279 736,57		0,10	
9	466 368,82	2 279 695,58		0,10	
10	466 340,50	2 279 695,90		0,10	
11	466 340,48	2 279 694,40		0,10	
12	466 336,48	2 279 694,44		0,10	
13	466 336,50	2 279 695,94		0,10	
14	466 334,50	2 279 695,96		0,10	
1	466 334,54	2 279 699,96		0,10	
3. Сведения о характерных точках части (частей) границы объекта					
1	2	3	4	5	6
—	—	—	—	—	—

Раздел 4
План границ объекта



Масштаб 1:1 000

Используемые условные знаки и обозначения:

-  7 - Характерная точка границы зоны
-  - Граница зоны
-  - Граница земельного участка по сведениям ЕГРН
-  50:15:0030526 - Кадастровый номер квартала по сведениям ЕГРН
-  - Граница кадастрового квартала

Подпись _____



Дата « 05 » _____ июня 20 23 г.

Место для оттиска печати (при наличии) лица, составившего описание местоположения границ объекта